



Liberté • Égalité • Fraternité

RÉPUBLIQUE FRANÇAISE

**MINISTÈRE DE LA TRANSITION
ÉCOLOGIQUE ET SOLIDAIRE**

**MINISTÈRE DE LA COHÉSION DES
TERRITOIRES**

MINISTÈRE DE LA CULTURE

CONCOURS EXTERNE ET INTERNE – Épreuve n° 4

ET

EXAMEN PROFESSIONNEL – Épreuve n° 3

**POUR LE RECRUTEMENT
D'ARCHITECTES ET URBANISTES
DE L'ÉTAT**

ANNÉE 2018

**ÉPREUVE GRAPHIQUE D'ARCHITECTURE ET
D'URBANISME**

Ce sujet comporte 32 pages

DURÉE : 10 HEURES – COEFFICIENT : 5

Aucun document n'est autorisé

RECRUTEMENT D'ARCHITECTE URBANISTES DE L'ÉTAT
CONCOURS EXTERNE ET INTERNE, ÉPREUVE N°4
ET
EXAMEN PROFESSIONNEL N°3
ANNÉE 2018

ÉPREUVE GRAPHIQUE D'ARCHITECTURE ET D'URBANISME

(Certaines données ne correspondent pas à la réalité, elles ont été modifiées pour les besoins de l'épreuve)

Durée 10 heures coefficient 5

Aucun document n'est autorisé

Ce sujet comporte le présent document au format A3 comportant 32 pages.

SOMMAIRE

<i>Page</i>	<i>Intitulé</i>
2	SUJET DE L'ÉPREUVE : SAINTES, PROJET D'UN NOUVEAU QUARTIER
3	SURFACES DU PROGRAMME POUR LE GROUPE SCOLAIRE EN UNITÉS FONCTIONNELLES
4	LOCALISATION DU PROJET DU NOUVEAU QUARTIER DANS LA VILLE
5	EMPRISE DES PARCELLES POUR LE PROJET DE NOUVEAU QUARTIER AU 1/1000e
6	PLAN DES INTÉRIEURS ET COUPES SUR LE TERRAIN AU 1/1000e
7	VUE AÉRIENNE DES PARCELLES POUR LE PROJET DE NOUVEAU QUARTIER (source Google)
8	DONNÉES ADMINISTRATIVES, DÉMOGRAPHIQUES ET GÉOGRAPHIQUES / Histoire du site Saint-Louis / Intentions sur le secteur Saint-Louis
9	EXTRAITS DU PLAN DE SAUVEGARDE ET DE MISE EN VALEUR
10	CARTOGRAPHIE HISTORIQUE
11	CARTOGRAPHIE HISTORIQUE
12	VUE AÉRIENNE GÉNÉRALE SUR LA VILLE
13	VUE AÉRIENNE GÉNÉRALE SUR LES PARCELLES DU PROJET ET L'ENVIRONNEMENT IMMÉDIAT
14	VUE VERS LA PARCELLE DEPUIS LE CÔTÉ EST
15	DEPUIS L'HÔPITAL SAINT LOUIS (PARVIS DU LOGIS DU GOUVERNEUR), VUE VERS LE CÔTÉ EST
16	VUE VERS L'ANCIEN HÔPITAL SAINT LOUIS (AVEC LE LOGIS DU GOUVERNEUR) DEPUIS LA RUE DE L'ÉVÊCHÉ
17	VUE DEPUIS LE « SUD EST » SUR L'ANCIEN HÔPITAL SAINT LOUIS ET SON ENVIRONNEMENT
18	VUE DEPUIS LE « SUD EST » SUR L'ANCIEN HÔPITAL SAINT LOUIS ET SON ENVIRONNEMENT IMMÉDIAT
19	VUE DEPUIS LE « SUD EST » SUR SUR L'ANCIEN HÔPITAL SAINT LOUIS
20	VUE DEPUIS LE « SUD » SUR L'ANCIEN HÔPITAL SAINT LOUIS ET SON ENVIRONNEMENT
21	VUE DEPUIS LE « SUD » SUR L'ANCIEN HÔPITAL SAINT LOUIS ET SON ENVIRONNEMENT IMMÉDIAT
22	PLAN DES RUES LIMITROPHES AVEC L'ANCIEN HÔPITAL SAINT LOUIS (source Google)
23	REPÉRAGE DES RUES AUTOUR DE L'ANCIEN HÔPITAL SAINT LOUIS
24	REPÉRAGE DES RUES AUTOUR DE L'ANCIEN HÔPITAL SAINT LOUIS
25	REPÉRAGE DES RUES AUTOUR DE L'ANCIEN HÔPITAL SAINT LOUIS
26	REPÉRAGE DES RUES AUTOUR DE L'ANCIEN HÔPITAL SAINT LOUIS
27	REPÉRAGE DES RUES AUTOUR DE L'ANCIEN HÔPITAL SAINT LOUIS
28	REPÉRAGE DES RUES AUTOUR DE L'ANCIEN HÔPITAL SAINT LOUIS
29	REPÉRAGE DES RUES AUTOUR DE L'ANCIEN HÔPITAL SAINT LOUIS
30	REPÉRAGE DES RUES AUTOUR DE L'ANCIEN HÔPITAL SAINT LOUIS
31	REPÉRAGE DES RUES AUTOUR DE L'ANCIEN HÔPITAL SAINT LOUIS
32	PLACE DU 11 NOVEMBRE VUE VERS LES PARCELLES 771 ET 777

SUJET DE L'ÉPREUVE :

SAINTES, PROJET D'UN NOUVEAU QUARTIER

Le site d'implantation prévu est globalement celui de l'ancien hôpital saint Louis qui correspondait jadis à la citadelle de la cité et comprend des monuments historiques classés, l'ancien logis dit du « gouverneur » et la chapelle (parcelles 170, 187, 679, 771, 772, 777, 925, 997, 998, 999, 1000).

L'hôpital a cessé de fonctionner en 2000 ;

La ville se trouve avec une friche hospitalière à reconvertir.

Sur ce site d'environ 4,5 hectares au cœur de la ville, le nouveau quartier comprendra environ 21 000 mètres carrés de bâti.

Ce projet est un enjeu pour la ville de Saintes, du fait de son ampleur et de son insertion dans son cœur et dans le périmètre du secteur sauvegardé

PROJET ET CONTRAINTES

- Le projet architectural, respectera la qualité patrimoniale du site, notamment les éléments inscrits ou classés comme Monuments historiques.
- Aux bâtiments rénovés des XVIe, XVIIe et XVIIIe siècles s'ajouteront des constructions contemporaines qui feront entrer le site de plain-pied dans le XXIe siècle.
- Le groupe scolaire s'étendra dans l'emprise du terrain souhaitée par le candidat mais sur une surface maximale de 3600 m². (voir le plan au 1/1000e).

Éléments à rendre

POUR LE PROGRAMME GÉNÉRAL NOUVEAU QUARTIER

1) Une plan de masse général au 1/1000ème établi sur la base du plan cadastral de la page 5, donnant à voir :

- L'implantation et l'affectation des immeubles, le nombre de niveaux, les entrées et les sorties d'immeubles ainsi que celles des parkings couverts
- les relations entre la parcelle et l'ensemble des espaces publics et voies publiques adjacentes,
- le traitement des espaces extérieurs.

2) Une perspective présentant l'accès au site par les parcelles 771 et 777 depuis la place du 11 novembre (voir cliqué en dernière page du présent document)

3) Plusieurs coupes significatives (dont la coupe AA', voir page 6) sur le terrain au 1/1000ème donnant à voir :

- l'articulation du programme entre les immeubles protégés monuments historiques, le nouvel ensemble immobilier et l'environnement urbain

4) Tout élément graphique permettant de mieux comprendre le parti urbain envisagé et ses interfaces avec l'environnement

POUR LE PROGRAMME DE GROUPE SCOLAIRE (sous ensemble Du nouveau quartier) ET DONT L'EMPRISE NE DOIT PAS EXCÉDER 3600 M² DE TERRAIN

5) Le plan au 1/200ème du rez-de-chaussée et une organisation schématisée pour les autres niveaux

6) Une coupe significative au 1/200ème pour apprécier le projet et la qualité de son implantation dans l'environnement,

7) Une façade significative au 1/200ème pour apprécier le projet et la qualité de son implantation dans l'environnement,

RENDU :

Sur deux feuilles recto format raisin 50 * 65 cm.

Rendu au crayon ou à l'encre, l'usage de couleurs est autorisé.

Les collages ne sont pas autorisés.

Parcelles concernées par le projet

170, 187, 679, 771, 772, 777, 925, 997, 998, 1000,

PROGRAMME DU NOUVEAU QUARTIER À RESPECTER

TOTAL Y COMPRIS PARKINGS COUVERTS				24 920
	Unités	surface unitaire	U x SU	TOTAL (M²)
Logements				11 750
Dont 30 % de logements sociaux				
T4 et plus	30	110	3300	
T3	45	85	3825	
T2	35	75	2625	
T1	50	40	2000	
Espace d'expositions	1	1500		1 500
Tertiaire bureaux	10	100		1 000
Surface commerciale				1 000
<i>petits commerces</i>	10	70	700	
<i>moyenne surface</i>	1	300	300	
Activité tertiaires	10	100		1 000
Places de parking couvertes	200	12,5		2 500
Parc public paysager	surface au choix du candidat			
Groupe scolaire (voir détail du programme en page 3)				6 170
Surfaces intérieures	1	3595	3595	
Surfaces extérieures	1	2275	2275	
Surfaces abritées	1	300	300	

Surfaces du programme pour le groupe scolaire.

Emprise maximale autorisée : 3500m² de terrain

Les problématiques d'accessibilité liés aux édifices recevant du public sont à prendre en compte.

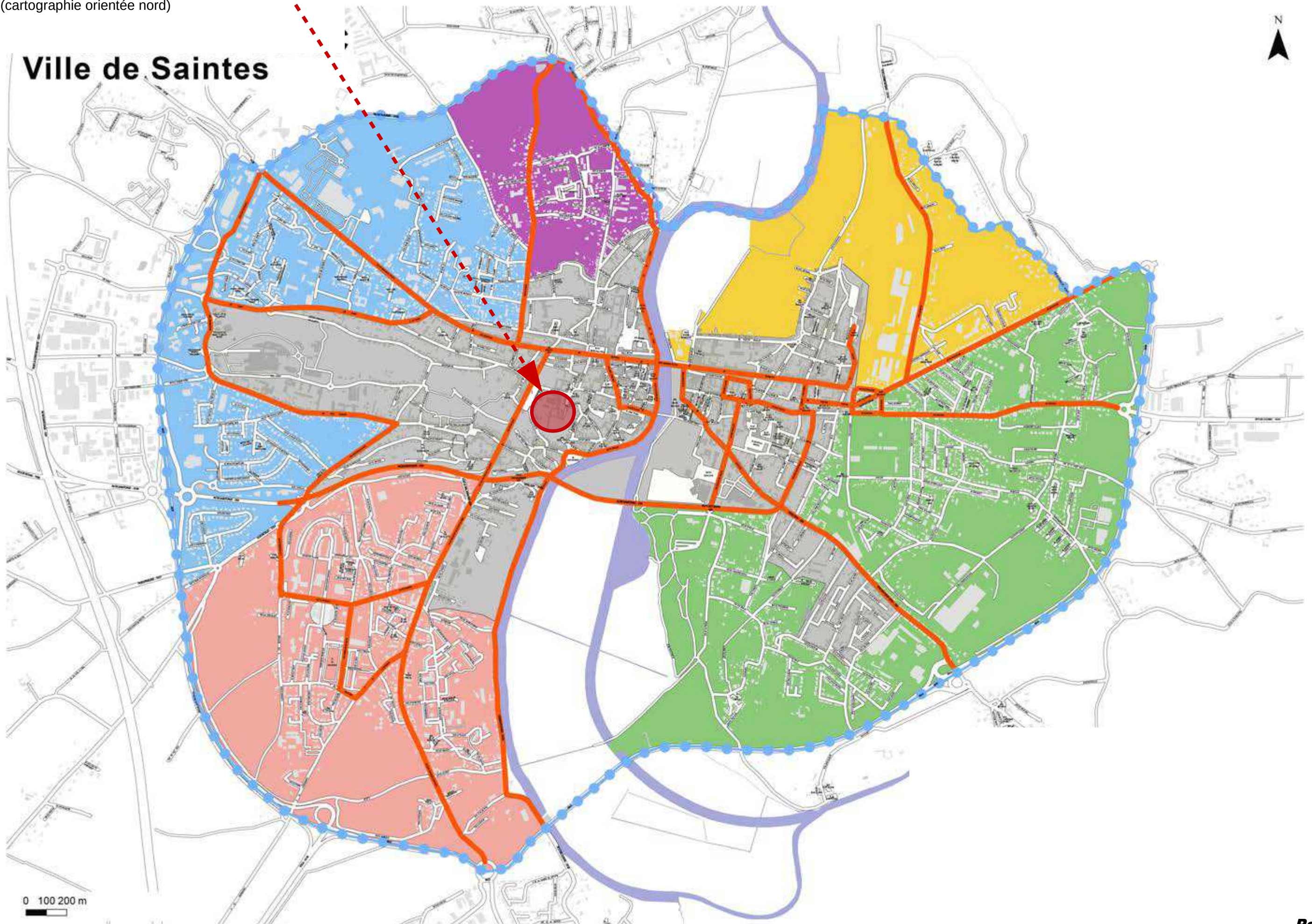
	PROGRAMME (1)		
	S ² TOTAL DES SURFACES INTÉRIEURES	S ² TOTAL DES SURFACES EXTÉRIEURES	S ² TOTAL DES SURFACES ABRITÉES
A1 ACCUEIL - STATIONNEMENT			
A1.01 PARVIS			
A1.02 ACCES			
A1.03 LOGE	12		
A1.04 STATIONNEMENT VEHICULES PERSONNEL		375	
A1.05 STATIONNEMENT VELOS			30
SOUS-TOTAL	12	375	30
B0 ECOLE MATERNELLE			
B1 ACCUEIL MATERNELLE			
B1.01 HALL	40		
B1.02 CIRCULATIONS INTERIEURES (Pour mémoire)			
SOUS-TOTAL	40	0	0
B2 ADMINISTRATION MATERNELLE			
B2.01 BUREAU DIRECTION	15		
B2.02 SALLE DES MAITRES	12		
B2.03 ARCHIVES / FOURNITURES	12		
B2.04 SANITAIRES ADULTES	10		
SOUS-TOTAL	49	0	0
B3 LOCAUX PEDAGOGIQUES MATERNELLE			
B3.01 VESTIAIRES			
B3.02 SALLES D'ACTIVITES	300		
B3.03 SALLE DE REPOS	80		
SOUS-TOTAL	380	0	0
B4 LOCAUX COMMUNS MATERNELLE			
B4.01 BIBLIOTHEQUE CENTRE DE DOC.	60		
B4.02 SALLE DE MOTRICITE	165		
B4.03 STOCKAGE SALLE DE MOTRICITE	15		
B4.04 ATELIERS	60		
B4.05 SANITAIRES PROPRETE	41		
B4.06 SALLE DU PERSONNEL	15		
B4.07 STOCKAGE PRODUITS D'ENTRETIEN	10		
SOUS-TOTAL	366	0	0
B5 ESPACES RECREATIFS MATERNELLE			
B5.01 COUR		900	
B5.02 PREAU			150
B5.03 STOCKAGE MATERIEL	15		
SOUS-TOTAL	15	900	150
TOTAL B0	850	900	150
C0 ECOLE ELEMENTAIRE			
C1 ACCUEIL ELEMENTAIRE			
C1.01 HALL	50		
C1.02 CIRCULATIONS INTERIEURES (Pour mémoire)			
SOUS-TOTAL	50	0	0
C2 ADMINISTRATION ELEMENTAIRE			
C2.01 BUREAU DIRECTION	15		
C2.02 SALLE DES MAITRES	16		
C2.03 ARCHIVES / FOURNITURES	15		
C2.04 SANITAIRES ADULTES (2 unités)	10		
SOUS-TOTAL	56	0	0
C3 LOCAUX PEDAGOGIQUES ELEMENTAIRE			
C3.01 VESTIAIRES			
C3.02 SALLES DE CLASSE (8 unités)	480		
C3.03 SALLE INFORMATIQUE	60		
C3.04 DEPOT MATERIEL PEDAGOGIQUE	20		
SOUS-TOTAL	560	0	0
C4 LOCAUX COMMUNS ELEMENTAIRE			
C4.01 BIBLIOTHEQUE CENTRE DE DOC.	80		
C4.02 SALLE POLYVALENTE	210		
C4.03 STOCKAGE SALLE POLYVALENTE	10		
C4.04 SANITAIRES	65		
C4.05 STOCKAGE PRODUITS D'ENTRETIEN	15		
SOUS-TOTAL	380	0	0
C5 ESPACES RECREATIFS ELEMENTAIRE			
C5.01 COUR		1000	
C5.02 PREAU			120
C5.03 STOCKAGE MATERIEL	20		
SOUS-TOTAL	20	1000	120
TOTAL C0	1066	1000	120

D0 CENTRE DE LOISIRS			
D1 ACCUEIL / ADMINISTRATION CL			
D1.01 HALL D'ACCUEIL	40		
D1.02 ESPACE DE DIRECTION	20		
D1.03 LOCAL VESTIAIRE ANIMATEURS	23		
D1.04 SANITAIRES ADULTES (PMR)	6		
D1.05 CIRCULATIONS INTERIEURES (Pour mémoire)			
SOUS-TOTAL	89	0	0
D2 SALLES D'ACTIVITES CL			
D2.01 SALLES D'ACTIVITES MATERNELLE (3 Unités)	300		
D2.02 SALLES D'ACTIVITES ELEMENTAIRE (3 Unités)	300		
D2.03 STOCKAGE MATERIEL	40		
D2.04 SANITAIRES (compris PMR)	50		
D2.05 STOCKAGE PRODUITS D'ENTRETIEN	10		
SOUS-TOTAL	700		0
TOTAL D0	789	0	0
E0 LOCAUX COMMUNS			
E1 INFIRMERIE			
E1.01 INFIRMERIE / CABINET MEDICAL	18		
SOUS-TOTAL	18	0	0
E2 RESTAURATION			
E2.01 POINT D'EAU	15		
E2.02 SALLES A MANGER			
E2.021 Ilôts de restauration	35		
E2.022 Salle à manger maternelle	144		
E2.023 Salle à manger élémentaire et adultes	125		
E2.03 OFFICE			
E2.031 Réception / déconditionnement	5		
E2.032 Réserve	10		
E2.033 Office de remise à température	75		
E2.034 Laverie	20		
E2.035 Local poubelles	20		
E2.036 Bureau cuisinier	12		
E2.037 Vestiaires personnel	13		
E2.038 Stockage produits d'entretien	5		
E2.039 Aire de livraisons			
SOUS-TOTAL	479	0	0
E3 LOCAUX DE SERVICE			
E3.01 LOCAL POUBELLES	10		
E3.02 LOCAL AUTOCOM	8		
E3.03 VESTIAIRES PERSONNEL D'ENTRETIEN	13		
SOUS-TOTAL	31	0	0
TOTAL E0	528	0	0
F1 SALLE DE SPORT			
F1.01 HALL			
F1.02 SALLE DE SPORT	210		
F1.03 RESERVE MATERIEL	30		
F1.04 CASIERS CARTABLES / MANTEAUX	6		
F1.05 SANITAIRES	24		
TOTAL F1	270	0	0
G1 LOGEMENT DE GARDIEN			
G1.01 LOGEMENT T4	80		
TOTAL G1	80	0	0
TOTAL DES SURFACES	3595	2275	300

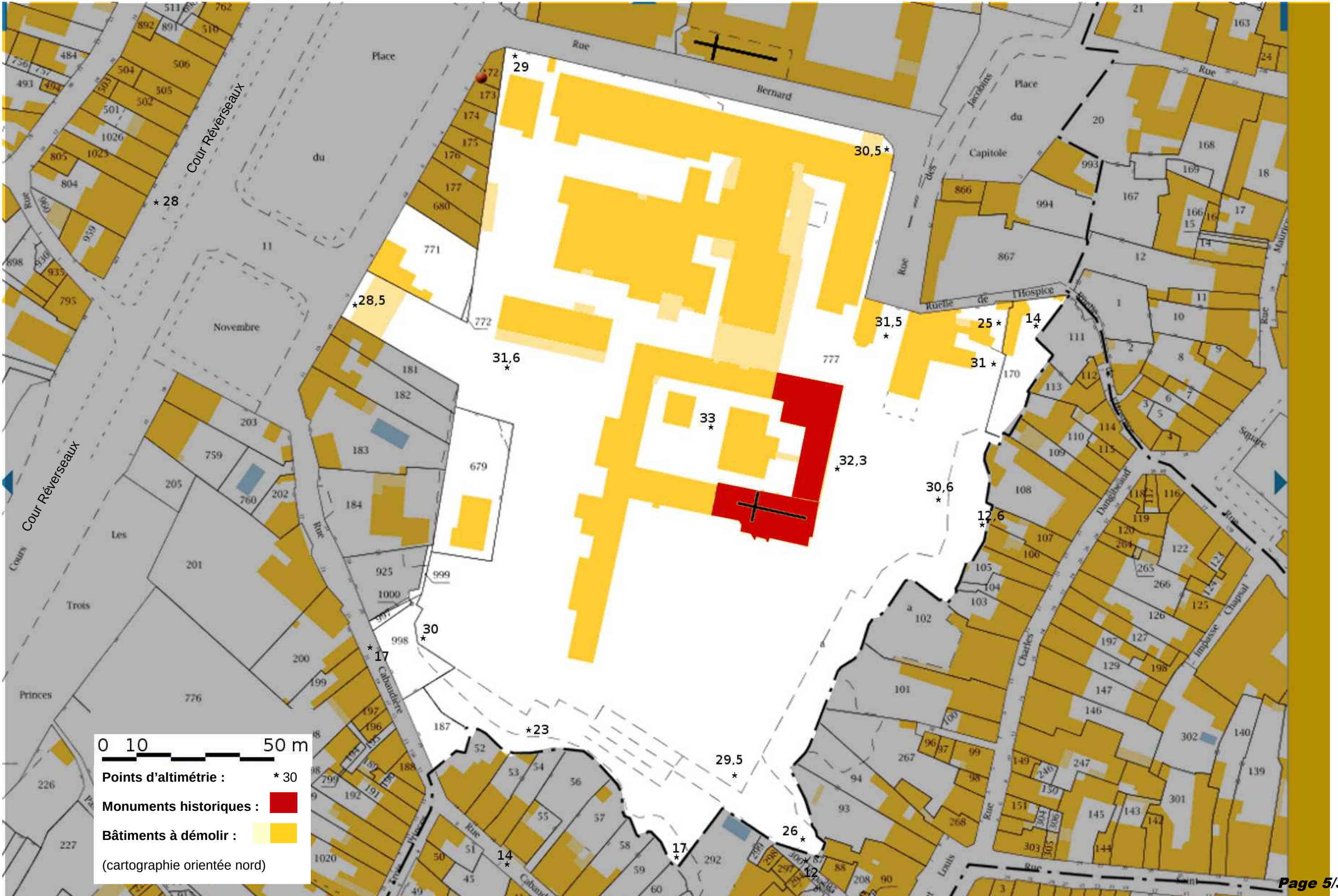
LOCALISATION DU PROJET DU NOUVEAU QUARTIER DANS LA VILLE

(cartographie orientée nord)

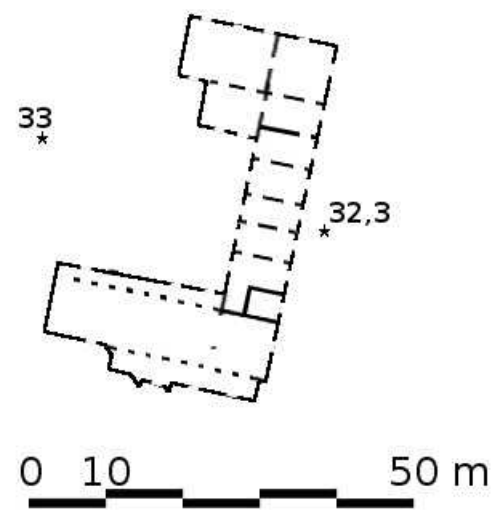
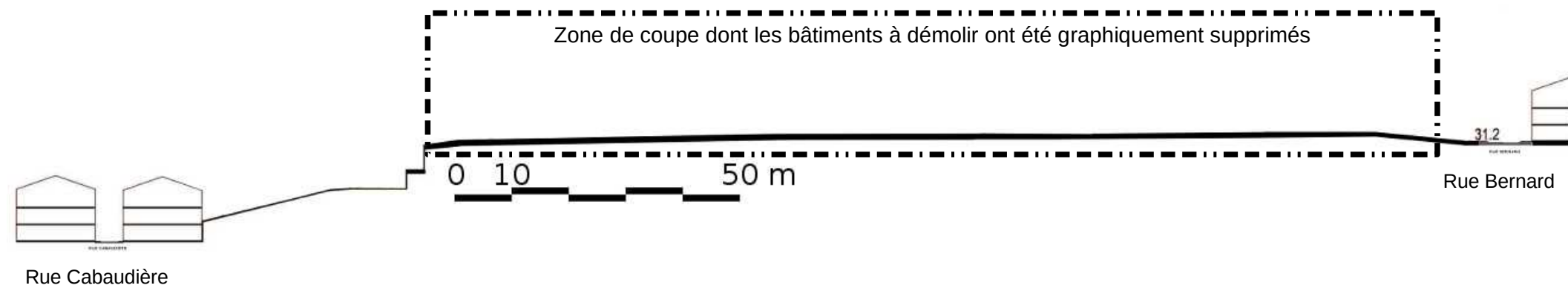
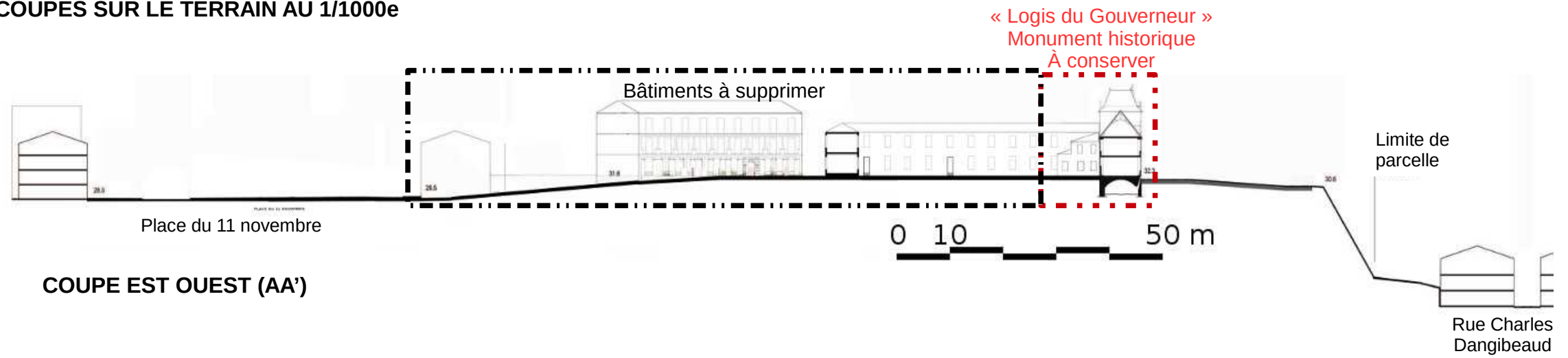
Ville de Saintes



EMPRISE DES PARCELLES POUR LE PROJET DU NOUVEAU QUARTIER AU 1/1000e (EN BLANC) AVEC L'EMPRISE DES BÂTIMENTS EXISTANTS (EXTRAIT CADASTRAL)
Les bâtiments en rouge sont à conserver (chapelle et logis du gouverneur), ceux en jaune sont à démolir. Parcelles concernées par le projet : 170, 187, 679, 771, 772, 777, 925, 997, 998, 999, 1000.



PLAN DES INTÉRIEURS ET COUPES SUR LE TERRAIN AU 1/1000e
 Au 1/1000e



VUE AÉRIENNE DES PARCELLES POUR LE PROJET DE NOUVEAU QUARTIER (cliché vers 2015)



DONNÉES ADMINISTRATIVES, DÉMOGRAPHIQUES ET GÉOGRAPHIQUES

Région Nouvelle-Aquitaine

Département Charente-Maritime

Arrondissement Saintes

(sous-préfecture)

Canton Saintes

(bureau centralisateur)

Intercommunalité Communauté d'agglomération de Saintes

Code postal 17100

Démographie

Gentilé Saintais

Population municipale 25 288 hab. (2015 en diminution de 2,78 % par rapport à 2010)

Densité 555 hab./km²

Population aire urbaine 61 733 hab. (2010)

Géographie

Coordonnées 45° 44' 47" nord, 0° 38' 00" ouest

Altitude Min. 2 m

Max. 81 m

Superficie 45,55 km²

Histoire du site Saint-Louis

L'éperon rocheux qui correspond à l'actuel site Saint-Louis est l'emplacement présumé du forum antique (un vestige du rempart gallo-romain est encore visible dans la partie occidentale du site). Il est intégré au castrum de la ville fortifiée au IV^e siècle. Au XVII^e siècle, le site devient la place forte défensive qui domine la ville avec l'aménagement de la citadelle. La mise en place de ce dispositif de défense entraîne la construction d'ouvrages bastionnés, d'une imposante citadelle moderne et du logis du Gouverneur. La citadelle est démantelée en 1628.

Bien que situé à l'intérieur des remparts médiévaux, ce site n'était pas construit à la fin de l'époque médiévale. Quelques constructions militaires ponctuelles voient le jour au 17^{ème} siècle, mais ce site militaire se transforme vite en site hospitalier et se densifie dans la seconde moitié du 20^{ème} siècle. Cette vocation perdure jusqu'au début du 21^{ème} siècle. La ville rachète les terrains en 2008 et projette de reconquérir cet espace en l'ouvrant et en aménageant un nouveau quartier.

Intentions de sur le secteur Saint-Louis

Réutilisation des terrains laissés par la friche hospitalière d'environ 4,5 hectares

Valorisation du patrimoine existant.

Définition d'un projet opérationnel dans un périmètre élargi.

Stratégie municipale affirmée en termes d'enjeux de développement durable dans la prescription générale du plan local d'urbanisme et du secteur sauvegardé pour développer la ville autrement.

Proposition d'une démarche intégrée aux politiques urbaines et aux politiques de l'habitat de la collectivité locale :

Volonté de développer une offre en habitat de qualité, alternative à l'offre périphérique, et de créer un quartier de ville multifonctionnel

Objectif d'amélioration du cadre de vie quotidien des habitants, par l'amélioration des services collectifs.

Partenariat avec les bailleurs sociaux publics pour la construction des logements locatifs sociaux afin de permettre un contrôle du coût des logements en se garantissant de la pression foncière

EXTRAITS DU PLAN DE SAUVEGARDE ET DE MISE EN VALEUR

Le secteur sauvegardé correspond au tissu historique à préserver de la commune. Elle présente une vocation première d'habitat et de petit artisanat, de commerce et de services. Les bâtiments y seront construits en ordre continu.

1/ Le site Saint-Louis

Très ouvert à l'Est et au Sud, le site Saint-Louis domine le centre historique en contrebas. Il offre un vaste panorama sur la vallée de la Charente et la campagne environnante. Visibles de très loin, la chapelle et l'ancienne Maison du Gouverneur sont des éléments saillants qui se dressent dans le paysage et répondent aux flèches de la cathédrale Saint-Pierre et de la basilique Saint-Eutrope.

Au Nord se tient l'enceinte de la Providence, un ancien couvent du XVIIIe qui accueille aujourd'hui des institutions privées (école et maison de retraite).

À l'Est, un réseau de ruelles escarpées parcourt un tissu dense et permet les liaisons piétonnes vers le centre-ville commerçant.

Bordé à l'Ouest par la Place du 11 novembre et le cours Reverseaux, le site Saint-Louis se trouve à 500 m d'un amphithéâtre gallo-romain, site touristique majeur de la ville dont l'accès se fait aujourd'hui principalement en voiture.

Le PSMV du Secteur Sauvegardé préconise :

- La conservation de la Maison du Gouverneur et de la chapelle.
- Le dégagement de l'éperon rocheux dans sa partie regardant la ville basse au droit des façades est de la chapelle et de l'ancien logis du gouverneur : le périmètre inconstructible s'appuie sur la façade conservée de la Maison du Gouverneur et couvre la partie plane du terrain jusqu'au pied du rocher.
- Une limitation de la hauteur des nouvelles constructions qui ne doit pas dépasser trois étages (R+3).
- Une percée visuelle et physique Nord /Sud passant entre le site hospitalier et les parcelles d'habitation orientées vers le Cours Reverseaux. Elle se prolonge vers le parking en terrasse de la Providence.

2/ La Place du 11 novembre

Ancien champ de foire, la place du 11 Novembre a été aménagée en parking en libre accès servant notamment aux employés et aux visiteurs du centre hospitalier. Avec le départ de l'hôpital, l'offre de stationnement (230 places) est aujourd'hui surdimensionnée mais viendra compléter la future demande en stationnement déjà intégrée au programme de logements et de commerces.

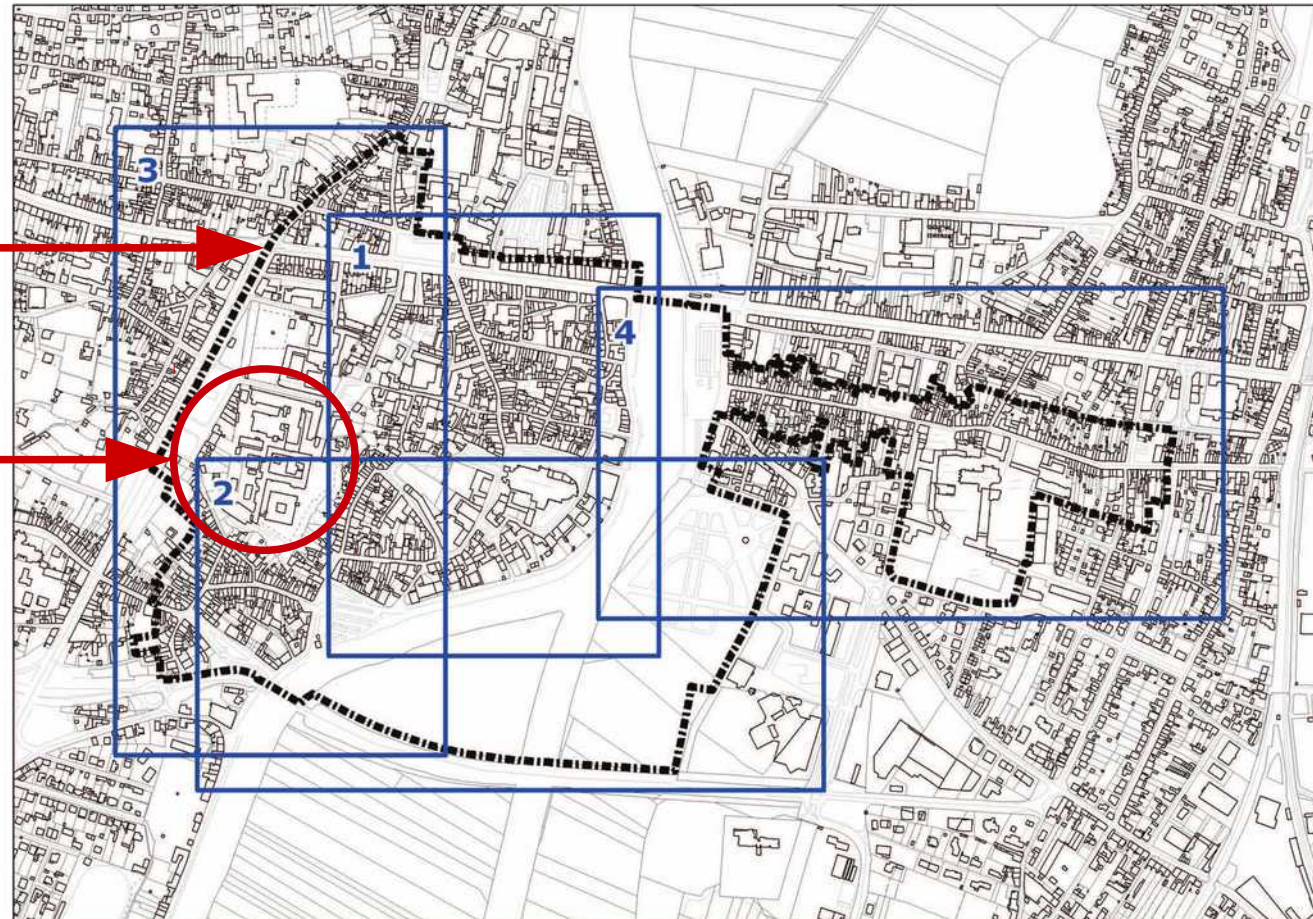
Dans la perspective d'un projet de requalification de cette place et du Cours Reverseaux, la ville envisage une opération de construction (logements, services et commerces) et la réalisation d'un parking souterrain. Ce parking aurait vocation à répondre aux besoins de stationnement résidentiel des futurs habitants de l'ensemble du secteur d'étude.

La place du 11 novembre accueille un marché forain alimentaire deux matins par semaine.

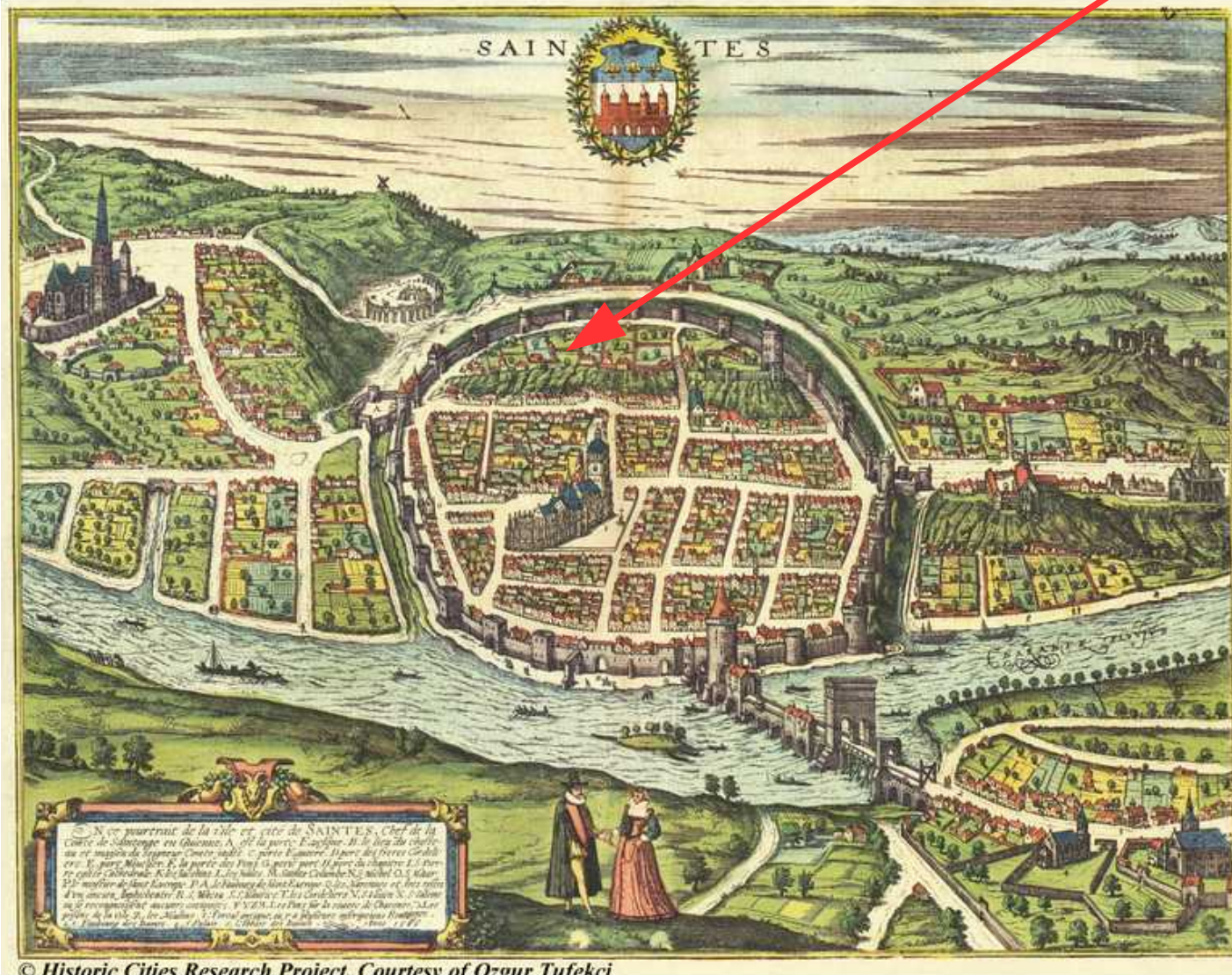
PLAN DE DÉLIMITATION DU PLAN DE SAUVEGARDE ET DE MISE EN VALEUR DE SAINTES (cartographie orientée nord)

Délimitation du secteur sauvegardé

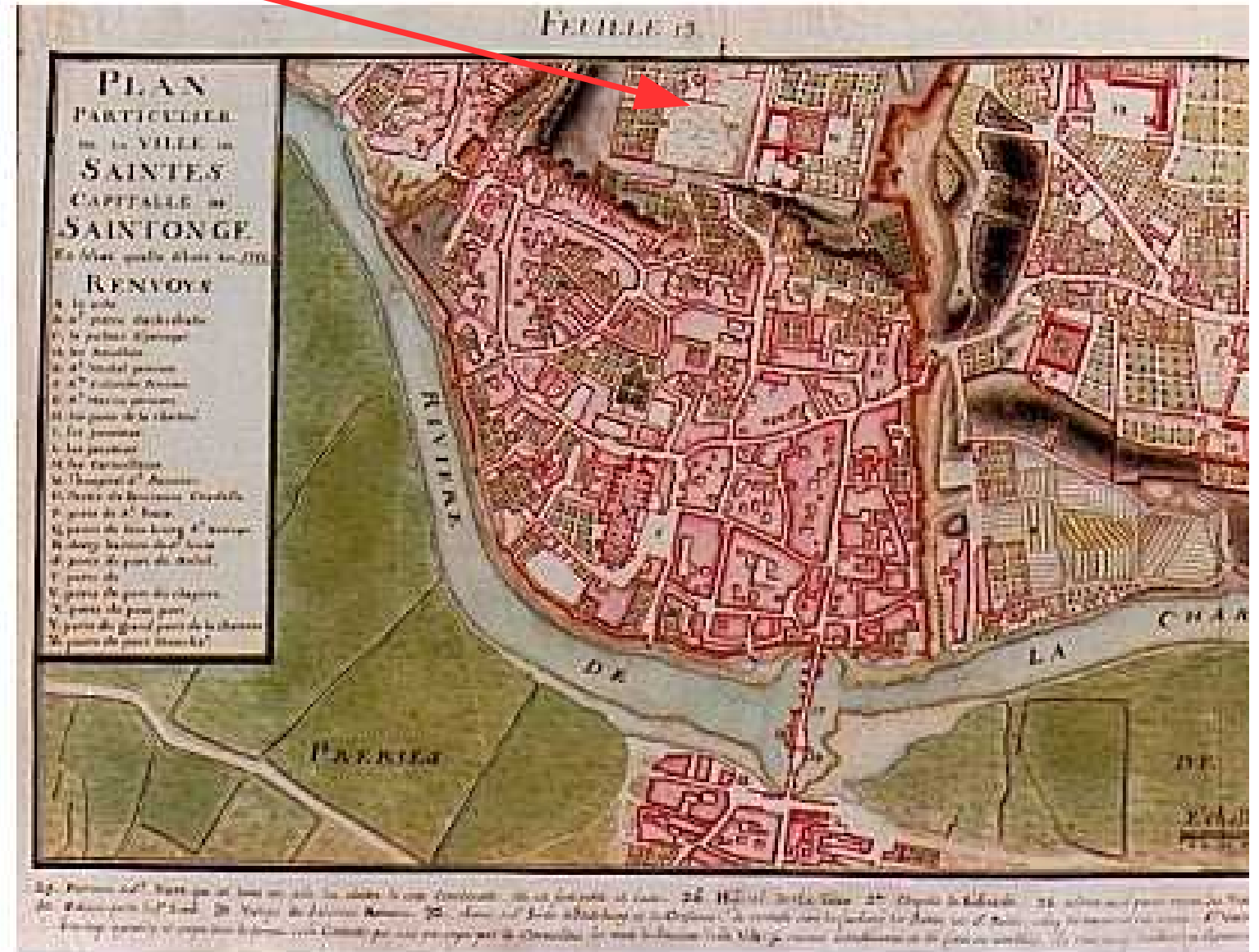
Localisation de l'ancien hôpital saint Louis



Localisation des terrains du nouveau quartier



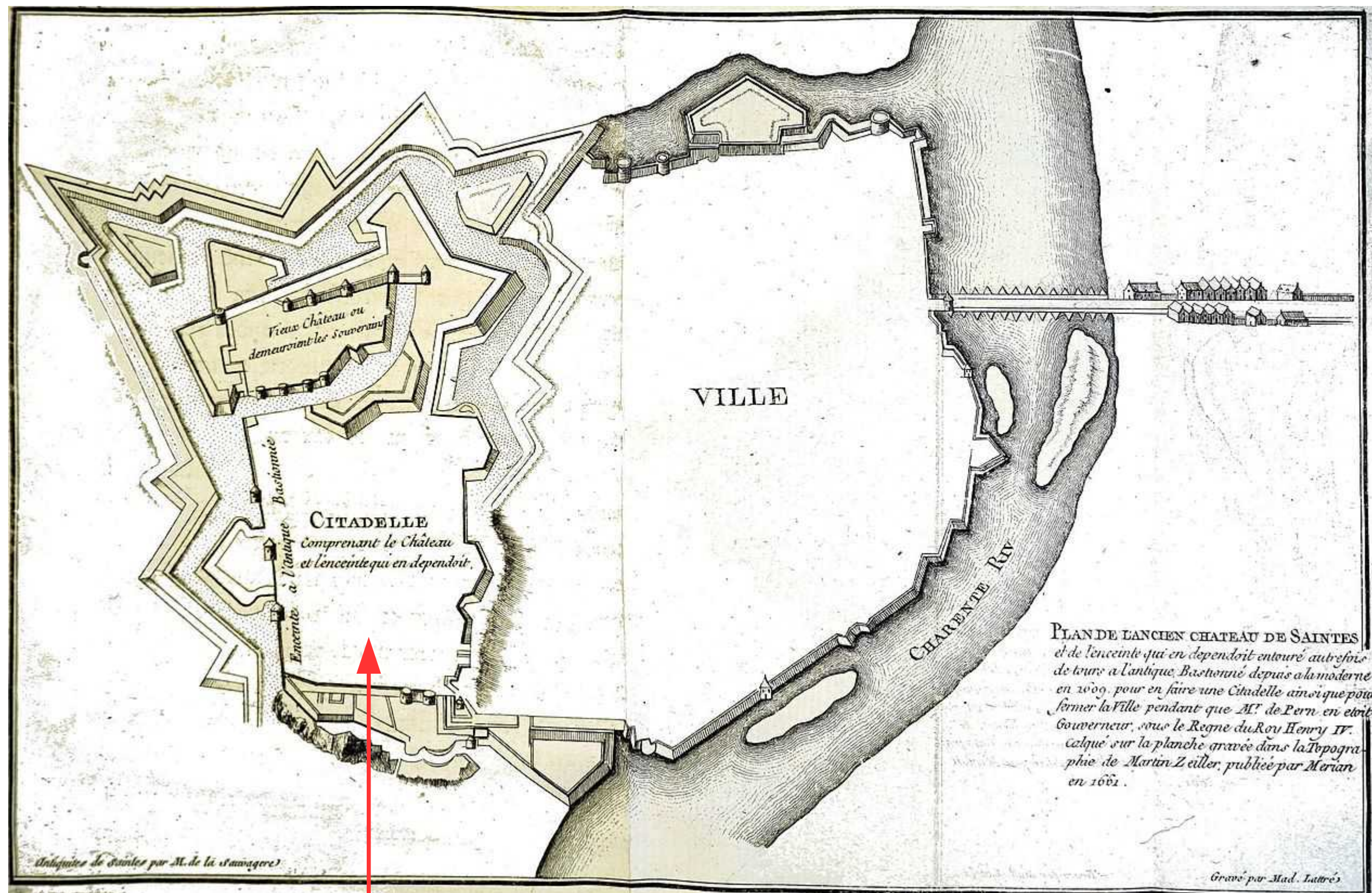
© Historic Cities Research Project. Courtesy of Ozgur Tufekci



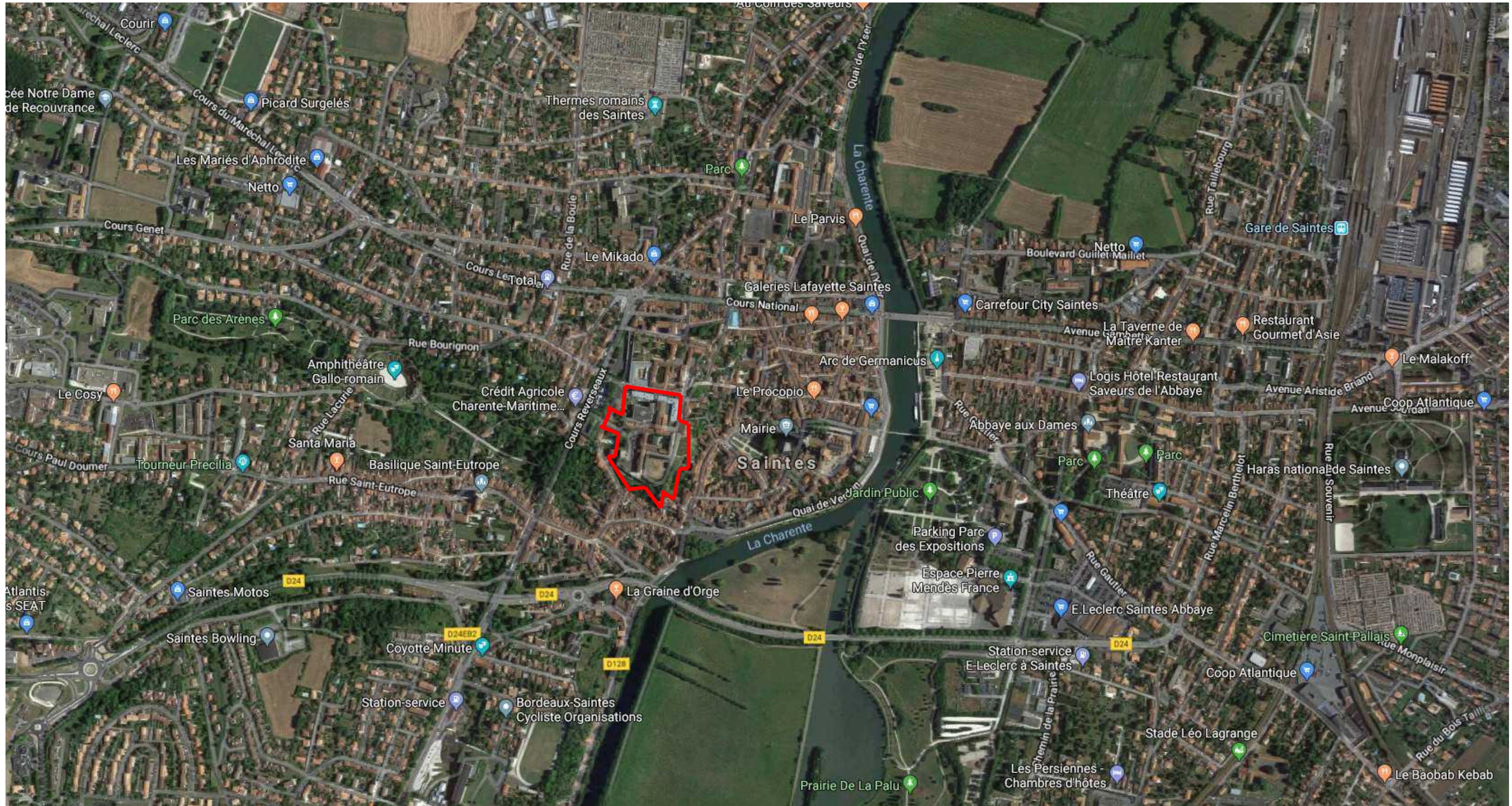
Plan cadastral de Saintes entouré de ses remparts - Claude Masse XVII et

Saintes vers 1560

Saintes au XVII et XVIIIe siècle par Claude Masse



Localisation des terrains du nouveau quartier




VUE AÉRIENNE GÉNÉRALE SUR LES PARCELLES DU PROJET ET L'ENVIRONNEMENT IMMÉDIAT (cliché vers 2015, source Google)

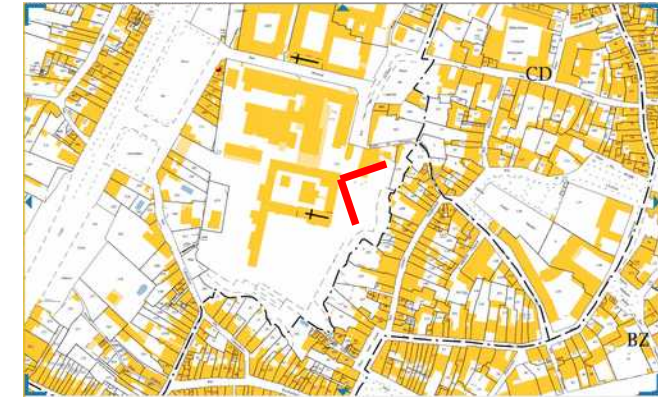


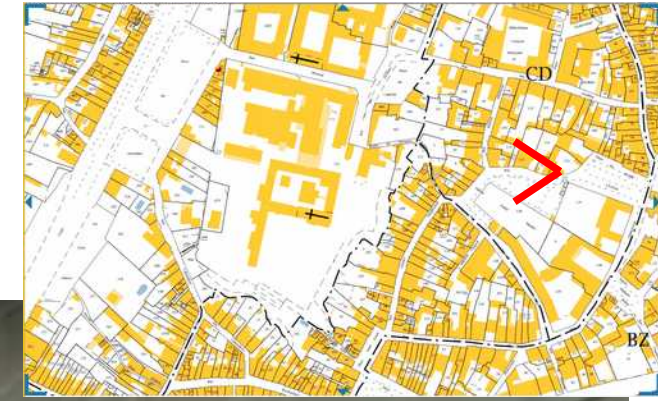
VUE VERS LA PARCELLE DEPUIS LE CÔTÉ EST (cliché non daté)

Chapelle et « Logis du Gouverneur »
Classés monument historique



DEPUIS L'HÔPITAL SAINT LOUIS (PARVIS DU LOGIS DU GOUVERNEUR), VUE VERS LE CÔTÉ EST (cliché non daté)





VUE DEPUIS LE « SUD EST » SUR L'ANCIEN HÔPITAL SAINT LOUIS ET SON ENVIRONNEMENT (cliché non daté)





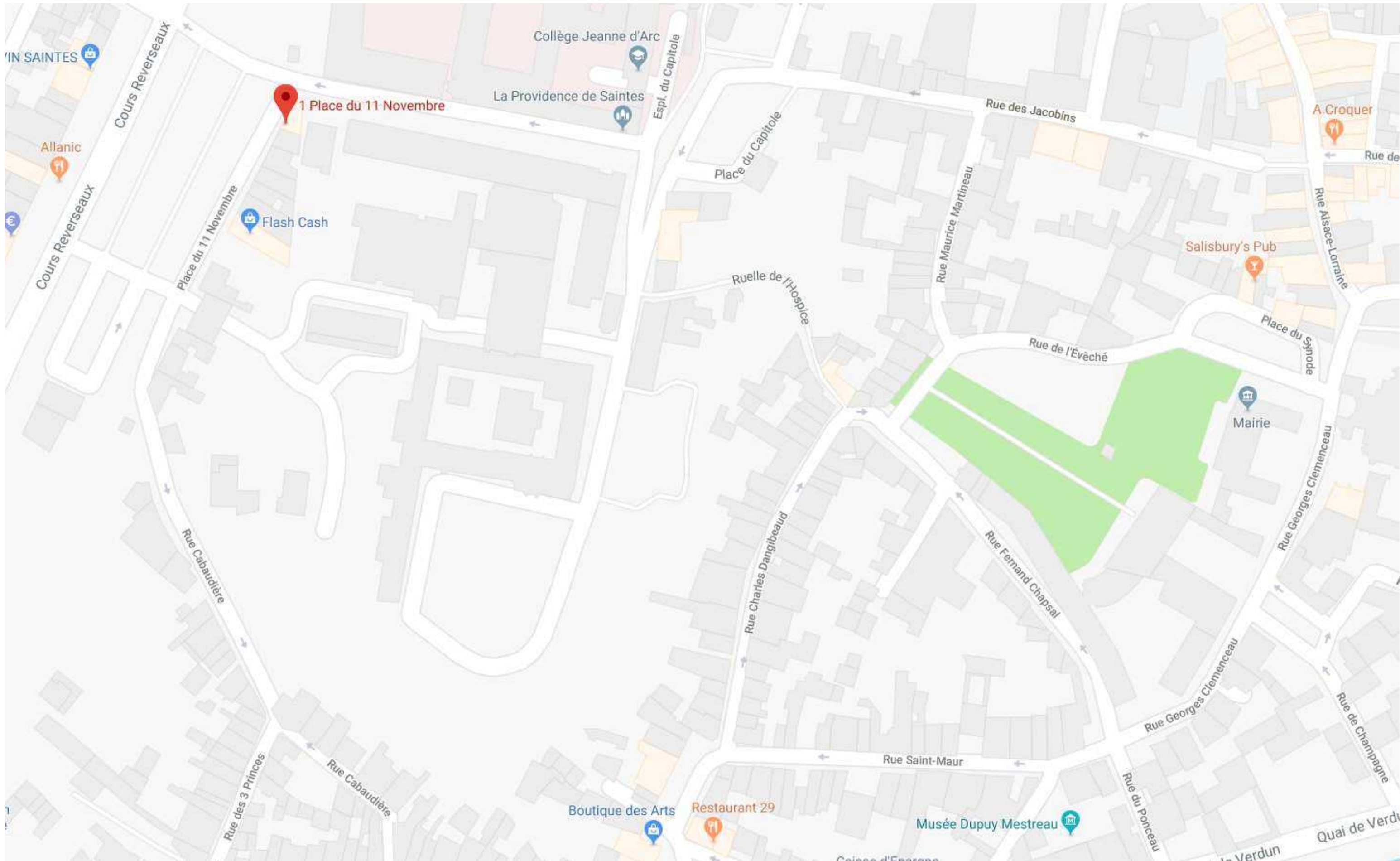






PLAN DES RUES LIMITROPHES AVEC L'ANCIEN HÔPITAL SAINT LOUIS (source Google)

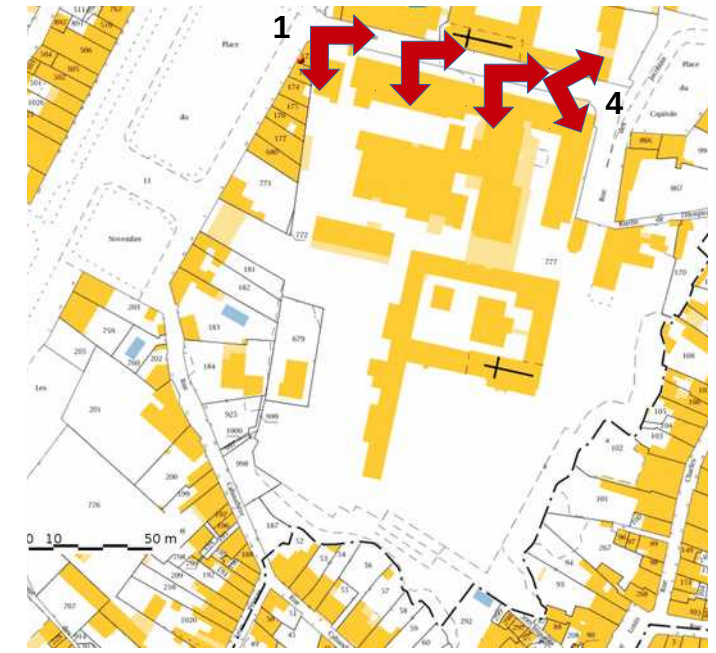
(cartographie orientée nord)





Rue Bernard

REPÉRAGE DES RUES AUTOUR DE L'ANCIEN HÔPITAL SAINT LOUIS
(clichés vers 2015, source Google Street View)



1



2



4

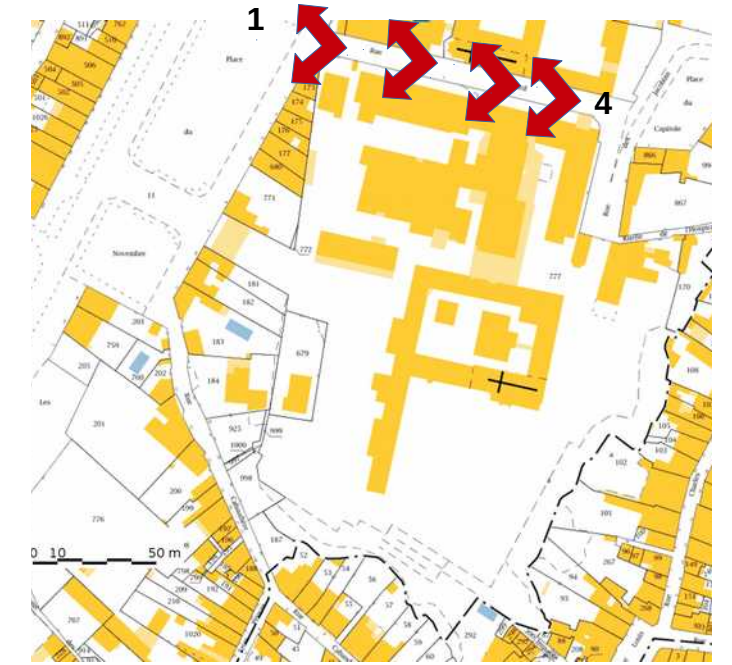


3



Rue Bernard

REPÉRAGE DES RUES AUTOUR DE
L'ANCIEN HÔPITAL SAINT LOUIS
(clichés vers 2015, source Google Street
View)



1



2



4



3



1

REPÉRAGE DES RUES AUTOUR DE
L'ANCIEN HÔPITAL SAINT LOUIS
(clichés vers 2015, source Google Street
View)

Rue de la Cabaudière



2



4



3



5



Rue de la Cabaudière

1

REPÉRAGE DES RUES AUTOUR DE L'ANCIEN HÔPITAL SAINT LOUIS (clichés vers 2015, source Google Street View)



2

4



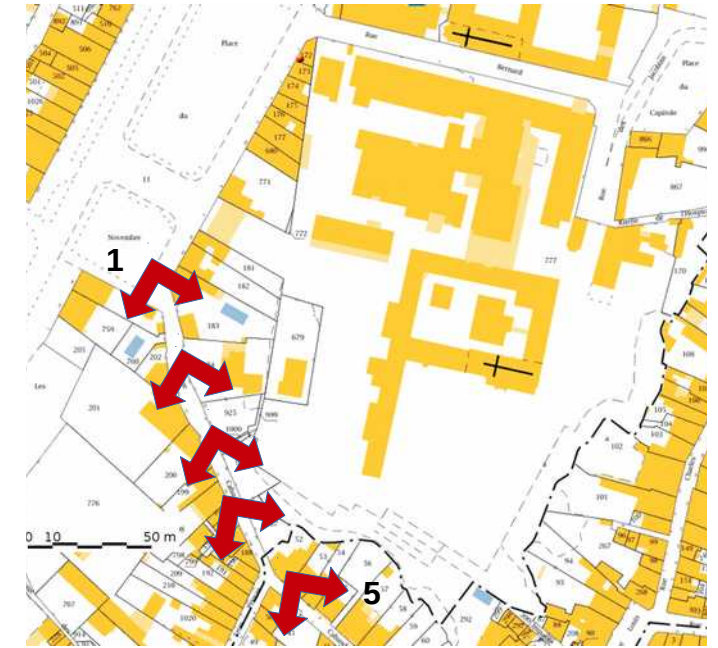
3

5



1

REPÉRAGE DES RUES AUTOUR DE L'ANCIEN HÔPITAL SAINT LOUIS (clichés vers 2015, source Google Street View)



Rue de la Cabaudière



2



4



3



5



Rue de la Cabaudière

1

REPÉRAGE DES RUES AUTOUR DE L'ANCIEN HÔPITAL SAINT LOUIS (clichés vers 2015, source Google Street View)



Place du 11 novembre

2



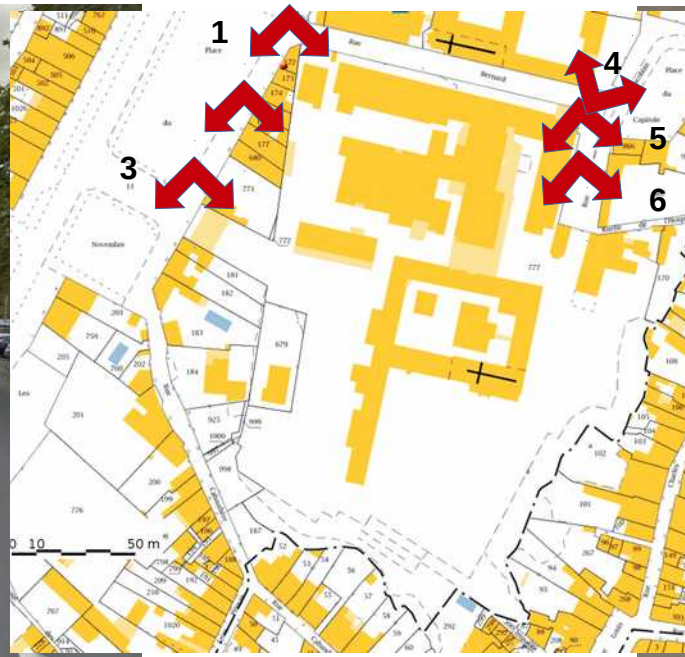
4



3



5



1

4



Rue des Jacobins

REPÉRAGE DES
RUES AUTOUR DE
L'ANCIEN HÔPITAL
SAINT LOUIS
(clichés vers 2015,
source Google Street
View)

Place du 11 novembre

2

5



Page 29/32



Rue des Jacobins

Place du 11 novembre

3

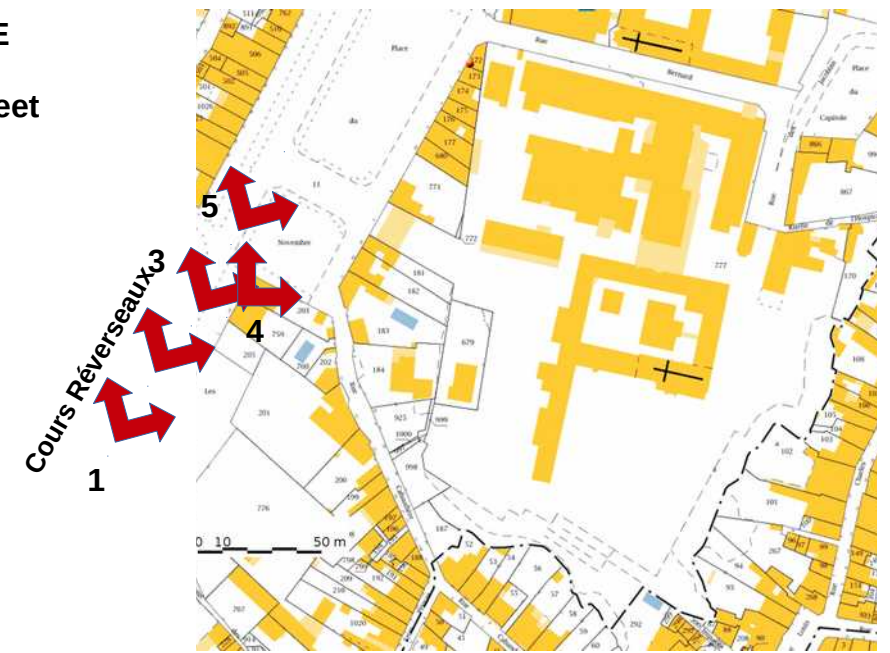
6





REPÉRAGE DES RUES AUTOUR DE
L'ANCIEN HÔPITAL SAINT LOUIS
(clichés vers 2015, source Google Street
View)

Cours Réverseaux / place du 11 novembre



1

4

2

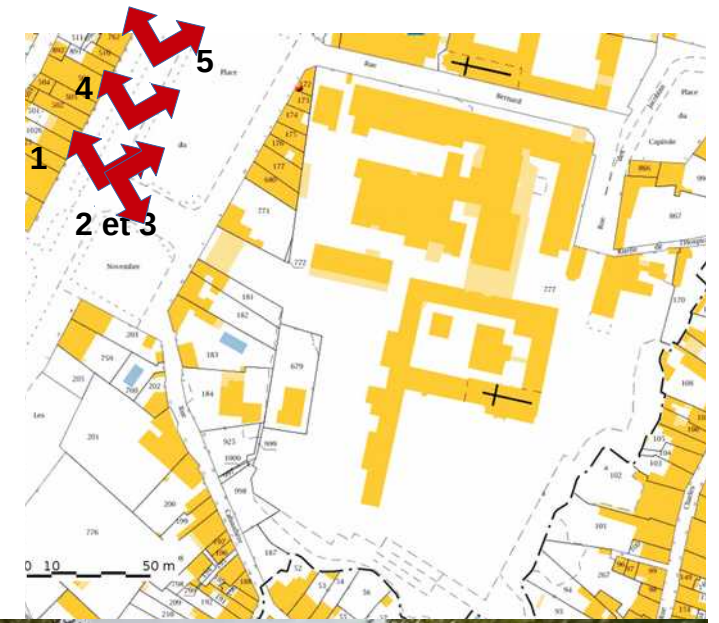
5

3



REPÉRAGE DES RUES AUTOUR DE L'ANCIEN HÔPITAL SAINT LOUIS (clichés vers 2015, source Google Street View)

Rue Réverseaux / place du 11 novembre



1



4

2



5

3

Place du 11 novembre vue vers parcelles 771 et 777

PLACE DU 11 NOVEMBRE VUE VERS LES
PARCELLES 771 ET 777
(cliché, source Google Street View)

